

Работа с порталом «Жить вместе»

ГАУ АО «Социальный КЦ»

<http://www.zhit-vmeste.ru/>

Сайт «Доступная среда для людей с ограниченными возможностями»

The screenshot displays the homepage of the website 'Доступная среда' (Accessible Environment). The browser address bar shows the URL 'www.zhit-vmeste.ru'. The page features a search bar in the top right corner labeled 'ПОИСК ПО САЙТУ'. Below the search bar is a navigation menu with five buttons: 'Госпрограмма «Доступная среда»', 'Карта доступности объектов', 'Новости Интервью', '«Доступная среда» в регионах РФ', and 'Горячая линия'. On the left side, there is a logo for 'ДОСТУПНАЯ СРЕДА' and a link for 'ВЕРСИЯ ДЛЯ СЛАБОВИДЯЩИХ' (Version for visually impaired). The main content area includes the slogan 'УЧИМСЯ ЖИТЬ ВМЕСТЕ' (Let's learn to live together) and a welcome message: 'ДОБРО ПОЖАЛОВАТЬ НА САЙТ ГОСУДАРСТВЕННОЙ ПРОГРАММЫ РОССИЙСКОЙ ФЕДЕРАЦИИ «ДОСТУПНАЯ СРЕДА»'. A large photograph shows a group of people in winter sports gear, including a man in a red jacket giving a thumbs up. Below the photo is the text 'Государственная программа «Доступная среда» 2011–2020 годы'. At the bottom, a yellow banner contains the title 'ГОСУДАРСТВЕННАЯ ПРОГРАММА «ДОСТУПНАЯ СРЕДА»' and three icons representing: 'НОРМАТИВНЫЕ ПРАВОВЫЕ АКТЫ', 'АКТУАЛЬНЫЕ ВОПРОСЫ МЕДИКО-СОЦИАЛЬНОЙ ЭКСПЕРТИЗЫ', and 'ОБЕСПЕЧЕНИЕ ТЕХНИЧЕСКИМИ СРЕДСТВАМИ РЕАБИЛИТАЦИИ'.

ДОСТУПНАЯ СРЕДА

ПОИСК ПО САЙТУ

Госпрограмма «Доступная среда»

Карта доступности объектов

Новости Интервью

«Доступная среда» в регионах РФ

Горячая линия

ВЕРСИЯ ДЛЯ СЛАБОВИДЯЩИХ

УЧИМСЯ ЖИТЬ ВМЕСТЕ

ДОБРО ПОЖАЛОВАТЬ НА САЙТ ГОСУДАРСТВЕННОЙ ПРОГРАММЫ РОССИЙСКОЙ ФЕДЕРАЦИИ «ДОСТУПНАЯ СРЕДА»

Государственная программа «Доступная среда» 2011–2020 годы

ГОСУДАРСТВЕННАЯ ПРОГРАММА «ДОСТУПНАЯ СРЕДА»

НОРМАТИВНЫЕ ПРАВОВЫЕ АКТЫ

АКТУАЛЬНЫЕ ВОПРОСЫ МЕДИКО-СОЦИАЛЬНОЙ ЭКСПЕРТИЗЫ

ОБЕСПЕЧЕНИЕ ТЕХНИЧЕСКИМИ СРЕДСТВАМИ РЕАБИЛИТАЦИИ

Заходим на портал, спускаемся вниз, нажимаем на «регистрацию»



ПОЛЕЗНЫЕ САЙТЫ

Горячая линия в Телеграм

ОН-ЛАЙН ЧАТ

Ваше имя

Ваш e-mail

Ваш регион

Задайте вопрос

ОТПРАВИТЬ



Главная
Государственная программа «Доступная среда»
Карта доступности объектов
Новости «Доступная среда» в регионах РФ

Горячая линия
Вопрос-ответ
Полезные сайты
Контакты
Карта сайта
Поиск по сайту

ВХОД ДЛЯ РЕГИОНАЛЬНЫХ ОПЕРАТОРОВ

Регистрация

Ваш e-mail

Ваш пароль

ВОЙТИ

Связь с админом портала
+7-499-550-0991
hotline@fmse.ru



Проходим регистрацию, заполняем все поля, региональный ключ для регистрации: **ключ запрашивать по телефону +7 902 700 10 46 или по эл. адресу methodist@sfera29.ru.**



ПОИСК ПО САЙТУ

 ВЕРСИЯ ДЛЯ СЛАБОВИДЯЩИХ

Конвенция ООН
о правах инвалидов

Госпрограмма
«Доступная среда»

Карта доступности
объектов

Новости
Интервью

Горячая
линия

РЕГИСТРАЦИЯ РЕГИОНАЛЬНОГО ОПЕРАТОРА

Фамилия *	<input type="text"/>
Имя *	<input type="text"/>
Отчество *	<input type="text"/>
Телефон *	<input type="text"/>
E-mail (Логин) *	<input type="text"/>
Пароль	<input type="password"/>
Подтверждение пароля	<input type="password"/>
Региональный ключ ¹ *	<input type="text"/>

РЕГИСТРАЦИЯ

¹ Ключ выдаётся региональному представителю, если Вам он не выдан обратитесь к администрации сайта.

[Авторизация](#) – Если Вы являетесь региональным представителем, и знаете данные для доступа.

Мы вошли в личный кабинет.
Для занесения паспорта на портал нажимаем вкладку
«Добавление объекта».



ПОИСК ПО САЙТУ ВЕРСИЯ ДЛЯ СЛАБОВИДЯЩИХ

Конвенция ООН
о правах инвалидов

Госпрограмма
«Доступная среда»

Карта доступности
объектов

Новости
Интервью

Горячая
линия

ЛИЧНЫЙ КАБИНЕТ РЕГИОНАЛЬНОГО ОПЕРАТОРА

КАРТА ДОСТУПНОСТИ ОБЪЕКТОВ

[Проверить и отредактировать](#) | [Проверено и отредактировано](#) | [Удалены](#) | [Инструкция](#) **Добавление объекта**

ВЫБЕРИТЕ КАТЕГОРИИ:

КАРТА СПИСОК

Архангельская область

ТИП УЧРЕЖДЕНИЯ

НАЗВАНИЕ УЧРЕЖДЕНИЯ

ГОРОД

**ВЫБЕРИТЕ ПРИЗНАК ДОСТУПНОСТИ
ОБЪЕКТА:**

для людей с нарушениями



Заполняем форму паспорта

СРЕДА

о правах инвалидов

«Доступная среда»

объектов

Интервью

линия

ЛИЧНЫЙ КАБИНЕТ РЕГИОНАЛЬНОГО ОПЕРАТОРА

Добавление объекта:

[Вернуться к списку объектов](#)

Дата изменения:

Наименование *

Субъект РФ *

Адрес:

Архангельская область

Район в составе субъекта

Город *

Улица *

Номер дома *

Дополнение к номеру дома

Номер корпуса

Номер строения

Номер владения

Поля со звёздочкой обязательны к заполнению*

Точно выбираем категорию объекта и виды услуг

Скриншот веб-интерфейса для регистрации объекта. В форме присутствуют следующие поля:

- Телефон*
- Сайт
- Категория объекта* (выбрано: Потребительский рынок и сфера услуг)
- Виды услуг* (открыто выпадающее меню)
- Виды услуг - дополнительно
- Виды услуг - дополнительно
- Для людей с нарушениями зрения*
- Для людей с нарушениями слуха*
- Для людей, передвигающихся на преслах-колясках*
- Для людей, с нарушениями опорно-двигательного аппарата*
- Для людей, с умственными нарушениями*
- Путь следования к объекту пассажирским транспортом*
- Расстояние до объекта от остановки транспорта, м*
- Время движения (пешком), мин*
- Наличие выделенного от проезжей части пешеходного пути*
- Наличие перекрестков*

Выпадающее меню "Виды услуг*" содержит следующие варианты:

- Выберите...
- Товарные знаки
- Товары для Бани и сауны
- Товары для дома
- Товары для животных оптом
- Товары для здоровья
- Товары для инвалидов, средства реабилитации
- Товары для интернета
- Товары для мобильных телефонов
- Товары для отдыха и туризма
- Товары для охоты
- Товары для праздника
- Товары для пчеловодства
- Товары для рыбалки
- Товары для парикмахера и маникюра
- Товары и услуги для салонов
- Товары народного потребления
- Товары по каталогам
- Тонирование стекол
- Тепловые карты
- Торговое оборудование

Внизу формы находится поле "Место на карте:".

Доступность объекта

Панель кабинет региона - X +

zhil-mesto.ru/region/

Виды услуг - дополнительно Выберите...

Виды услуг - дополнительно Выберите...

Доступность объекта:

Для людей с нарушениями зрения* Да

Для людей с нарушениями слуха* Да

Для людей, передвигающихся на креслах-колясках* Нет

Для людей, с нарушениями опорно-двигательного аппарата* Выберите...

Для людей, с умственными нарушениями* Выберите...

Путь следования к объекту пассажирским транспортом*

Расстояние до объекта от остановки транспорта, м*

Время движения (пешком), мин*


Наличие выделенного от проезжей части пешеходного пути* Выберите...

Наличие перекрестков* Выберите...

Место на карте:

Место на карте* Перетащите точку по карте или выберите новое положение двойным щелчком мыши.

[Перейти к точке](#) | [Очистить значение](#)

 Схема ▾

Windows taskbar: 14:02 05.07.2022


На карте ОБЯЗАТЕЛЬНО перенести точку на адрес расположения организации

Место на карте*

Место на карте:

Перетащите точку по карте или выберите новое положение двойным щелчком мыши.

[Перейти к точке](#) | [Очистить значение](#)



Поиск по карте:

Прочие данные объекта:

№ Паспорта доступности*

Плановая мощность (количество обслуживаемых в день)*

Форма оказания услуг* Выберите...

Перепады высоты на пути (описание)*

Размещение объекта* Выберите...

Этажность (на каком этаже)

14:05
07.07.2022

Заполняем все данные, загружаем фотографии доступной среды в организации, нажимаем «Сохранить». Паспорт размещен!

Скриншот веб-интерфейса для заполнения данных. В браузере открыт сайт zhit-vneste.ru/region/. Форма содержит следующие поля:

- год последнего капитального ремонта *
- Дата планового ремонта - текущего (с учетом требования доступности объекта) *
- Дата планового ремонта - капитального (с учетом требования доступности объекта) *
- Наименование организации расположенной на объекте *
- Основание для пользования объектом * (выпадающий список: Выберите...)
- Юридический адрес организации *
- Форма собственности * (выпадающий список: Выберите...)
- Территориальная принадлежность * (выпадающий список: Выберите...)
- Вышестоящая организация *
- Адрес вышестоящей организации, телефон *
- Участие в исполнении ИПР инвалида * (выпадающий список: Выберите...)
- Фото: три кнопки "Выберите файл" и "Файл не выбран"
- Фото: одна кнопка "Выберите файл" и "Файл не выбран"

В нижней части экрана находится большая оранжевая кнопка **СОХРАНИТЬ**.

Пример поиска на портале

The screenshot displays the 'Доступная среда' (Accessible Environment) portal search interface. The browser address bar shows the URL: www.zhb-vmeets.ru/map/?hid=1&sub=363&type=598&name=&check_1=&check_2=&check_3=. The page features a navigation bar with tabs: «Доступная среда», объектов, Интервью, в регионах РФ, and линия. A search bar contains the text «СРЕДА». On the right, there are buttons for «ВОПРОС-ОТВЕТ» and «ПОЛЕЗНЫЕ САЙТЫ».

КАРТА ДОСТУПНОСТИ ОБЪЕКТОВ

ВЫБЕРИТЕ КАТЕГОРИИ:

- КАРТА (selected) / СПИСОК
- Архангельская область
- Здравоохранение
- НАЗВАНИЕ УЧРЕЖДЕНИЯ

ВЫБЕРИТЕ ПРИЗНАК ДОСТУПНОСТИ ОБЪЕКТА:

- для людей с нарушениями зрения
- для людей с нарушениями слуха
- для людей, передвигающихся на креслах-колясках и с нарушениями опорно-двигательного аппарата


ПОИСК

The map shows a residential area with a green location pin. A tooltip for the selected object reads: [государственное бюджетное учреждение здравоохранения Архангельской области «Архангельская городская клиническая поликлиника №2»](#). The bottom of the page features a black footer with the 'ДОСТУПНАЯ СРЕДА' logo, social media icons for VK and Odnoklassniki, contact information (+7-499-550-0991, hotlineinv@fbmse.ru), and navigation links: Главная, Государственная программа «Доступная среда», Горячая линия, Вопрос-ответ, and Полезные сайты. A registration link «ВХОД ДЛЯ РЕГИОНАЛЬНЫХ ОПЕРАТОРОВ» is also present.

Заполненный паспорт доступности

Карта доступности объектов государственного бюджета

www.zhit-vmoste.ru/map/TELEMENT_ID=16754

ПОИСК ПО САЙТУ  ВЕРСИЯ ДЛЯ СЛАБОВИДЯЩИХ

ДОСТУПНАЯ СРЕДА Государственное бюджетное учреждение

Госпрограмма «Доступная среда» | Карта доступности объектов | Новости Интервью | «Доступная среда» в регионах РФ | Горячая линия

ГОСУДАРСТВЕННОЕ БЮДЖЕТНОЕ УЧРЕЖДЕНИЕ ЗДРАВООХРАНЕНИЯ АРХАНГЕЛЬСКОЙ ОБЛАСТИ «АРХАНГЕЛЬСКАЯ ГОРОДСКАЯ КЛИНИЧЕСКАЯ ПОЛИКЛИНИКА №2

Субъект РФ: Архангельская область

Адрес: 163002, г. Архангельск, ул. Северодвинская, д.16

Категория объекта: Здравоохранение

Адрес: 163002, г. Архангельск, ул. Северодвинская, д.16


Вышестоящая организация: Министерство здравоохранения Архангельской области

Телефон: 8 (818-2) 68-38-36

Территориальная принадлежность: Региональная

Виды услуг: медицинские

Путь следования к объекту пассажирским транспортом : № 1, № 3, № 7, № 7V, № 11, № 62, № 76 до остановки «Кинизма» №



© Яндекс. Удаленное использование Яндекс

Куда обращаться с вопросами
Государственное автономное учреждение
Архангельской области «Социальный
консультативный центр»
(ГАУ АО «Социальный КЦ»)

Адрес 163002, Архангельская область, г. Архангельск,
ул. Урицкого, д.1, каб. 306

Сайт <http://www.sfera29.ru/>
e-mail arxpu@inbox.ru

Директор **Кирикова Ольга Вячеславовна**
Телефон 8(8182) 47-26-74,

Аналитик Альшевская Мария Николаевна
Телефон +7 9027001046
e-mail metodist@sfera29.ru

Горячая линия портала

• Белгород

• Другие субъекты



ИНФОРМАЦИОННО-СПРАВОЧНЫЙ ЦЕНТР

ПО ВОПРОСАМ ИНВАЛИДНОСТИ, СОЦИАЛЬНОЙ ЗАЩИТЫ, МЕДИКО-СОЦИАЛЬНОЙ ЭКСПЕРТИЗЫ И РЕАБИЛИТАЦИИ ИНВАЛИДОВ

ГОРЯЧАЯ ЛИНИЯ

8(499)550-09-91

ВОПРОС-ОТВЕТ

ПОЛЕЗНЫЕ САЙТЫ

ОН-ЛАЙН ЧАТ

Горячая линия в Телеграм

Ваше имя:

Ваш e-mail

Ваш регион

Задайте вопрос.

ОТПРАВИТЬ

« ____ » _____ 20__ г.

**ПАСПОРТ ДОСТУПНОСТИ
объекта социальной инфраструктуры (ОСИ)**

№ _____

1. Общие сведения об объекте

1.1. Наименование (вид) объекта _____

1.2. Адрес объекта _____

1.3. Сведения о размещении объекта:

- отдельно стоящее здание _____ этажей, _____ кв.м.

- часть здания _____ этажей (или на _____ этаже), _____ кв.м.

- наличие прилегающего земельного участка _____ кв.м.

1.4. Год постройки здания _____, последнего капитального ремонта

1.5. Дата предстоящих плановых ремонтных работ: текущего _____ в формате:
(дата, месяц, год), капитального _____ (в формате: дата, месяц, год)

сведения об организации, расположенной на объекте

3.2 Путь к объекту от ближайшей остановки пассажирского транспорта:

3.2.1 расстояние до объекта от остановки транспорта
_____ м

3.2.2 время движения (пешком) _____ мин

3.2.3 наличие выделенного от проезжей части пешеходного пути (да, нет),

3.2.4 Перекрестки: нерегулируемые; регулируемые, со звуковой сигнализацией, таймером; нет

3.2.5 Информация на пути следования к объекту: акустическая, тактильная, визуальная; нет

3.2.6 Перепады высоты на пути: есть, нет
(описать _____)

Их обустройство для инвалидов на коляске: да, нет (_____)

<http://www.zhit-vmeste.ru/>

3.5. Итоговое заключение о состоянии доступности ОСИ: _____

<http://www.sfera29.ru/>

Спасибо за внимание!

**ДОСТУПНАЯ
СРЕДА** | ГОСУДАРСТВЕННАЯ
ПРОГРАММА

